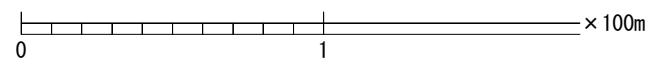




土砂災害警戒区域等の指定の公示に係る図書（その2）



様式-2 (土) 土砂災害警戒区域・土砂災害特別警戒区域 区域図	土砂災害防止法施行令第2条の基準に該当する区域		N 縮尺 1:2,500	自然現象の種類	土石流	溪流番号	II-34-0450
	土砂災害防止法施行令第3条の基準に該当する区域			告示番号		溪流名	豊郷沢川
	それ以外の区域			告示年月日		所在地	沙流郡日高町字豊郷