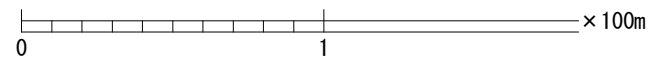
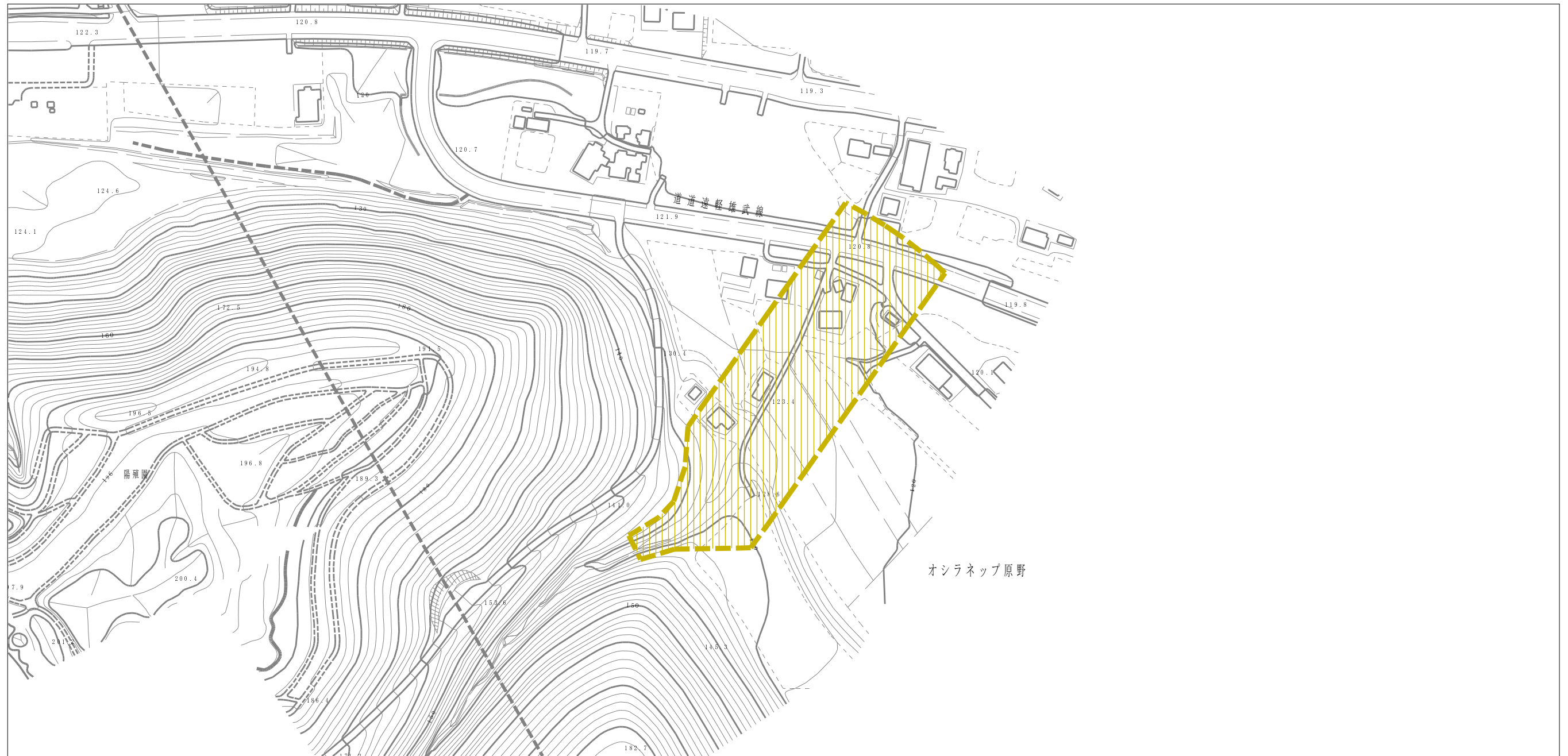





# 土砂災害警戒区域等の指定の公示に係る図書（その2）



様式-2 (土)

土砂災害警戒区域・土砂災害特別警戒区域  
区域図

土砂災害防止法施行令第二条の基準に該当する区域		N 縮尺 1:2,500	自然現象 の種類	土石流	溪流番号	II-73-0240
土砂災害防止法施行令第三条の基準に該当する区域			告示番号		溪流名	濁左の沢川
それ以外の区域			告示年月日		所在地	北海道紋別郡滝上町 字滝ノ上原野、字オシラネツ原野