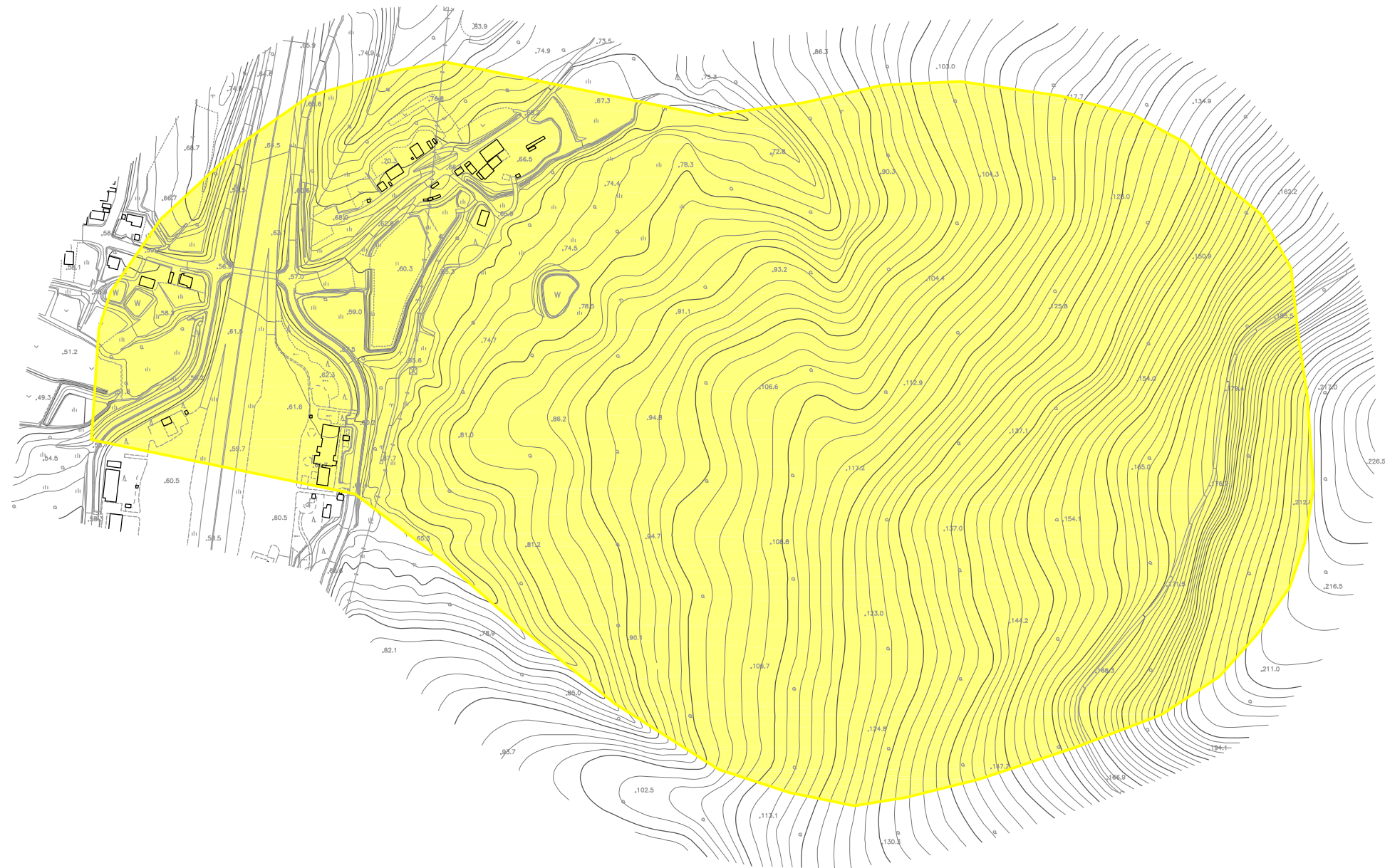


土砂災害警戒区域等の指定の公示に係る図書(その2)



200m

様式-2 (地)
土砂災害警戒区域図

土砂災害防止法施行令第二条の基準に該当する区域



自然現象
の種類

地すべり

箇所番号 0-74-440

告示番号

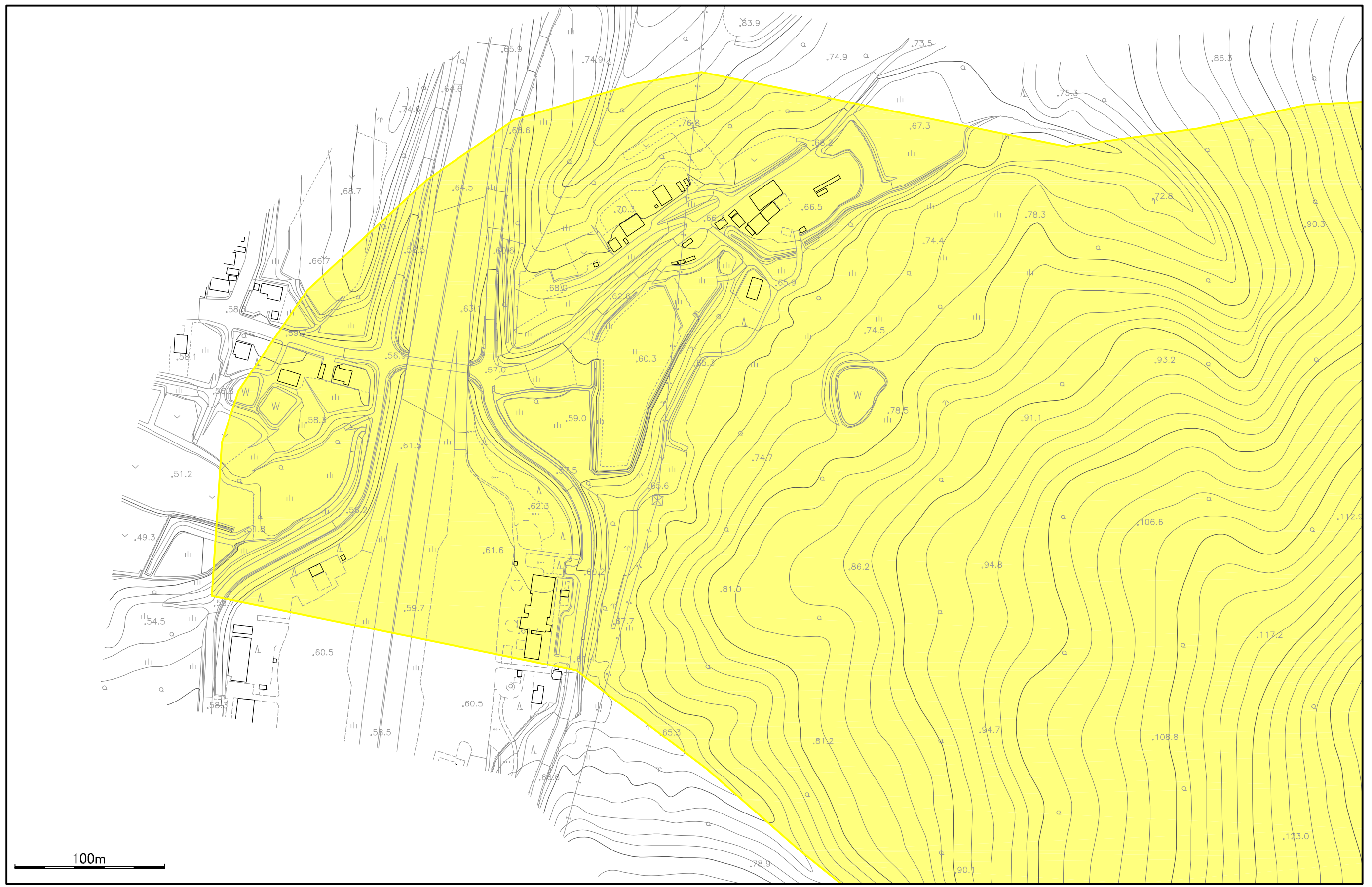
箇所名 石山

告示年月日

所在地 砂川市空知太、空知太東3条3丁目

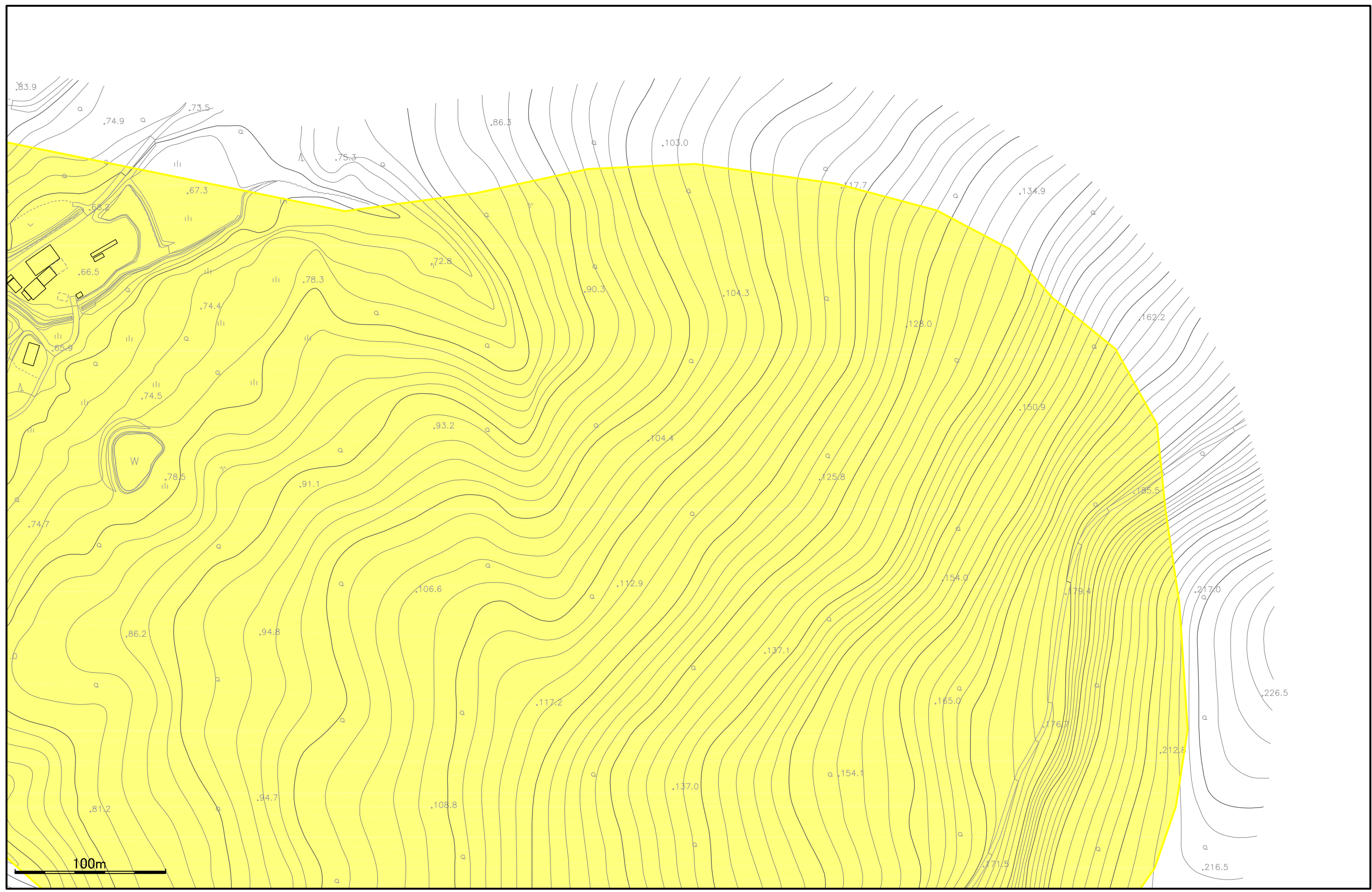
縮尺
1:5,000



土砂災害警戒区域等の指定の公示に係る図書(その2)




様式-2 (地) 土砂災害警戒区域図	土砂災害防止法施行令第二条の基準に該当する区域		N 縮尺 1:2,500	自然現象の種類 地すべり	箇所番号 0-74-440
				告示番号	箇所名 石山
				告示年月日	所在地 砂川市空知太、空知太東3条3丁目



土砂災害警戒区域等の指定の公示に係る図書(その2)



様式-2 (地) 土砂災害警戒区域図	土砂災害防止法施行令第二条の基準に該当する区域		N 	自然現象の種類	地すべり	箇所番号	0-74-440
				告示番号		箇所名	石山
				告示年月日		所在地	砂川市空知太、空知太東3条3丁目
		縮尺	1:2,500				

土砂災害警戒区域等の指定の公示に係る図書(その2)



様式-2 (地) 土砂災害警戒区域図	土砂災害防止法施行令第二条の基準に該当する区域		N 	自然現象の種類	地すべり	箇所番号	0-74-440	
				縮尺	告示番号		箇所名	石山
				1:2,500	告示年月日		所在地	砂川市空知太、空知太東3条3丁目