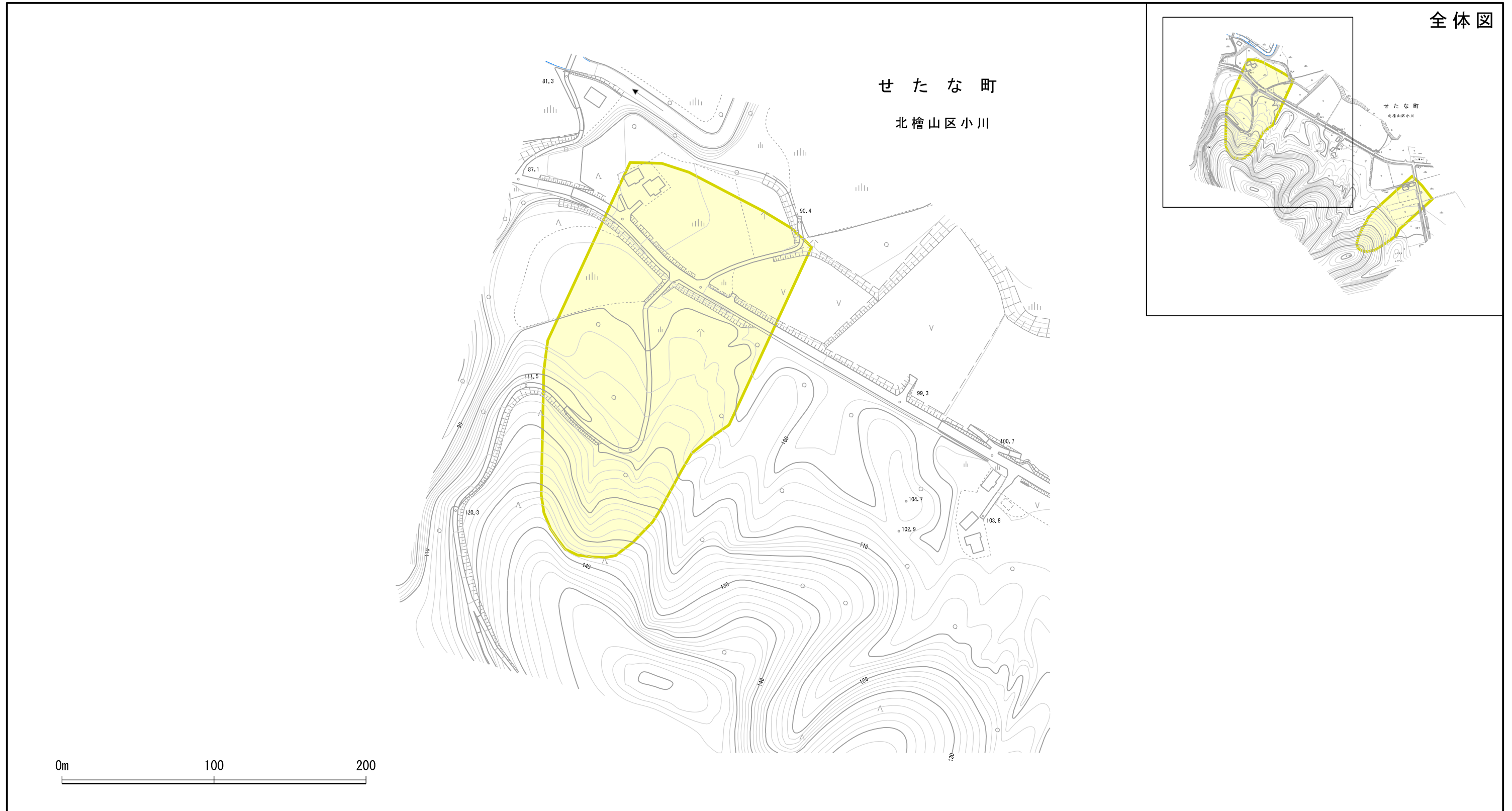
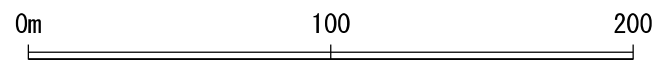
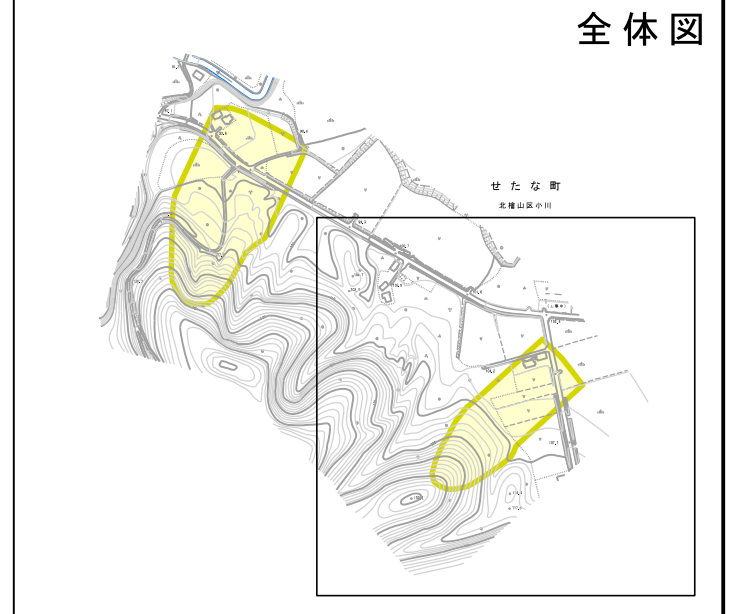
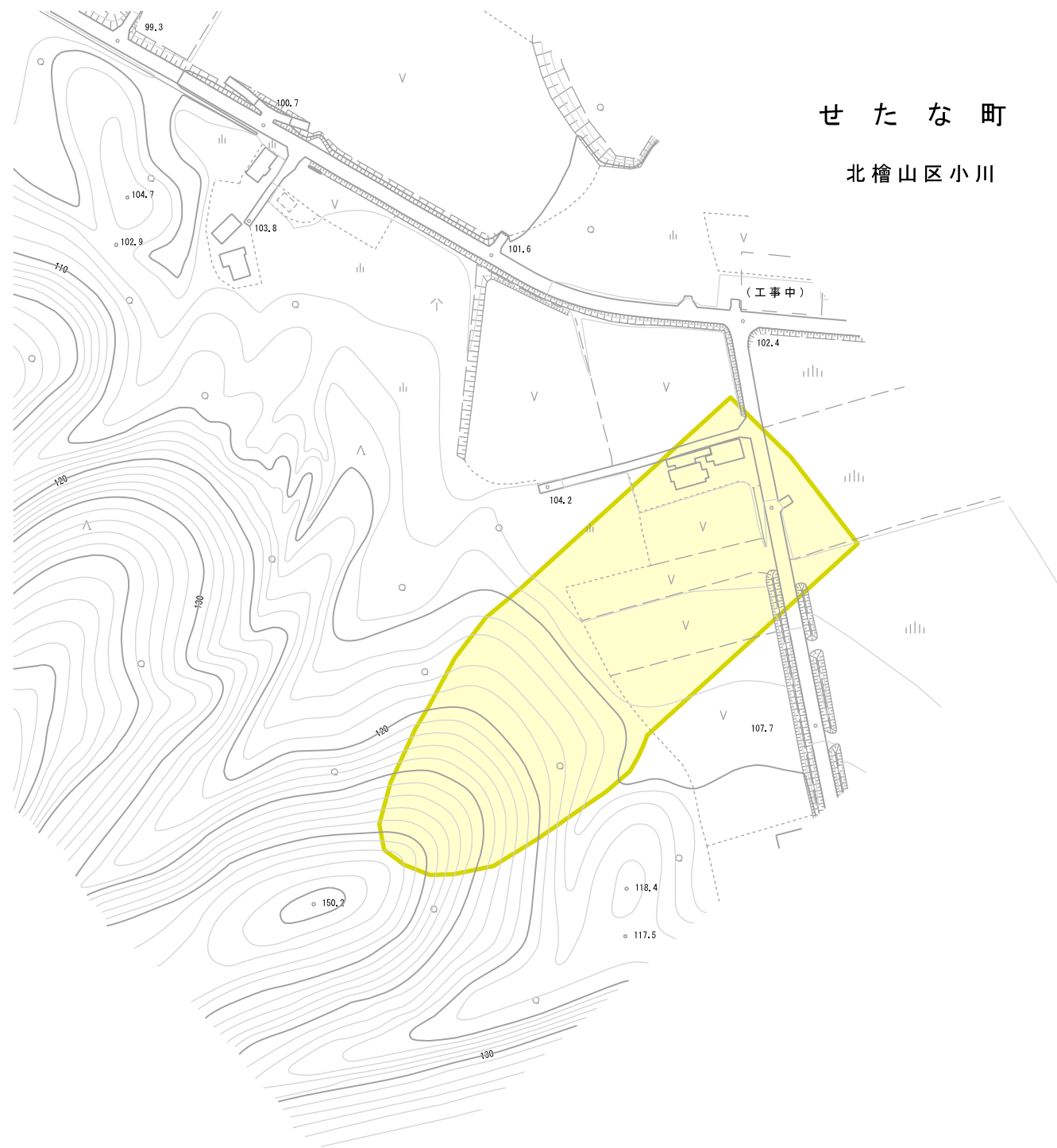


# 土砂災害警戒区域等の指定の公示に係る図書



様式-2(地) 土砂災害警戒区域・土砂災害特別警戒区域図	土砂災害防止法施行令 第二条の基準に該当する区域			自然現象 の種類	地すべり	箇所番号	<3>-2-371-369-0001	箇所名	信香台
	土砂災害防止法施行令 第三条の基準に該当する区域			縮尺 1:2,500	告示番号		地すべり区域名		
					告示年月日		所在地	久遠郡せたな町北檜山区小川	

# 土砂災害警戒区域等の指定の公示に係る図書



様式-2(地)

土砂災害警戒区域・土砂災害特別警戒区域図

土砂災害防止法施行令  
第二条の基準に該当する区域



自然現象  
の種類

地すべり

箇所番号

<3>-2-371-369-0001

箇所名

信香台

土砂災害防止法施行令  
第三条の基準に該当する区域



縮尺  
1:2,500

告示番号

地すべり区域名

告示年月日

所在地

久遠郡せたな町北檜山区小川