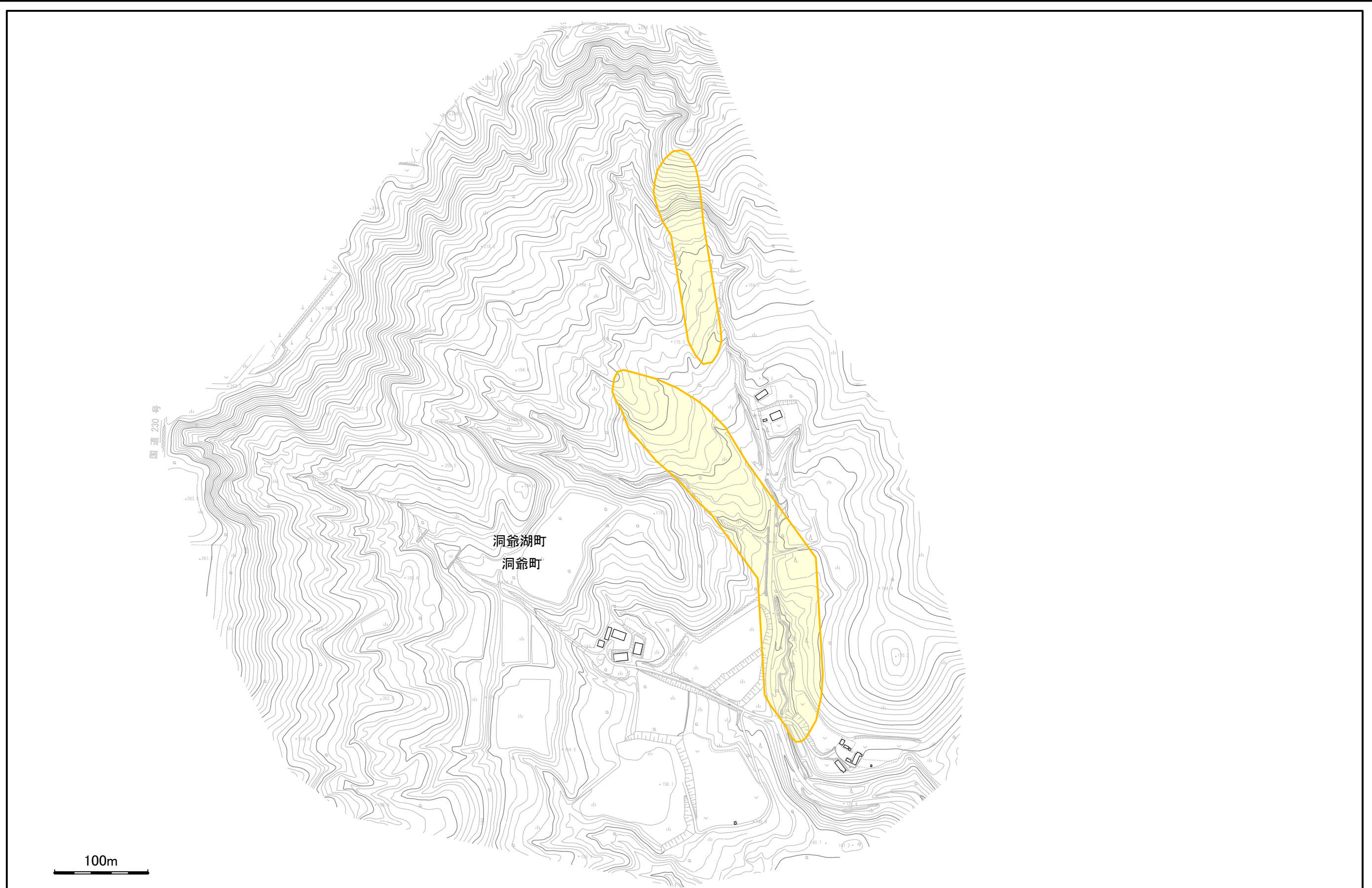
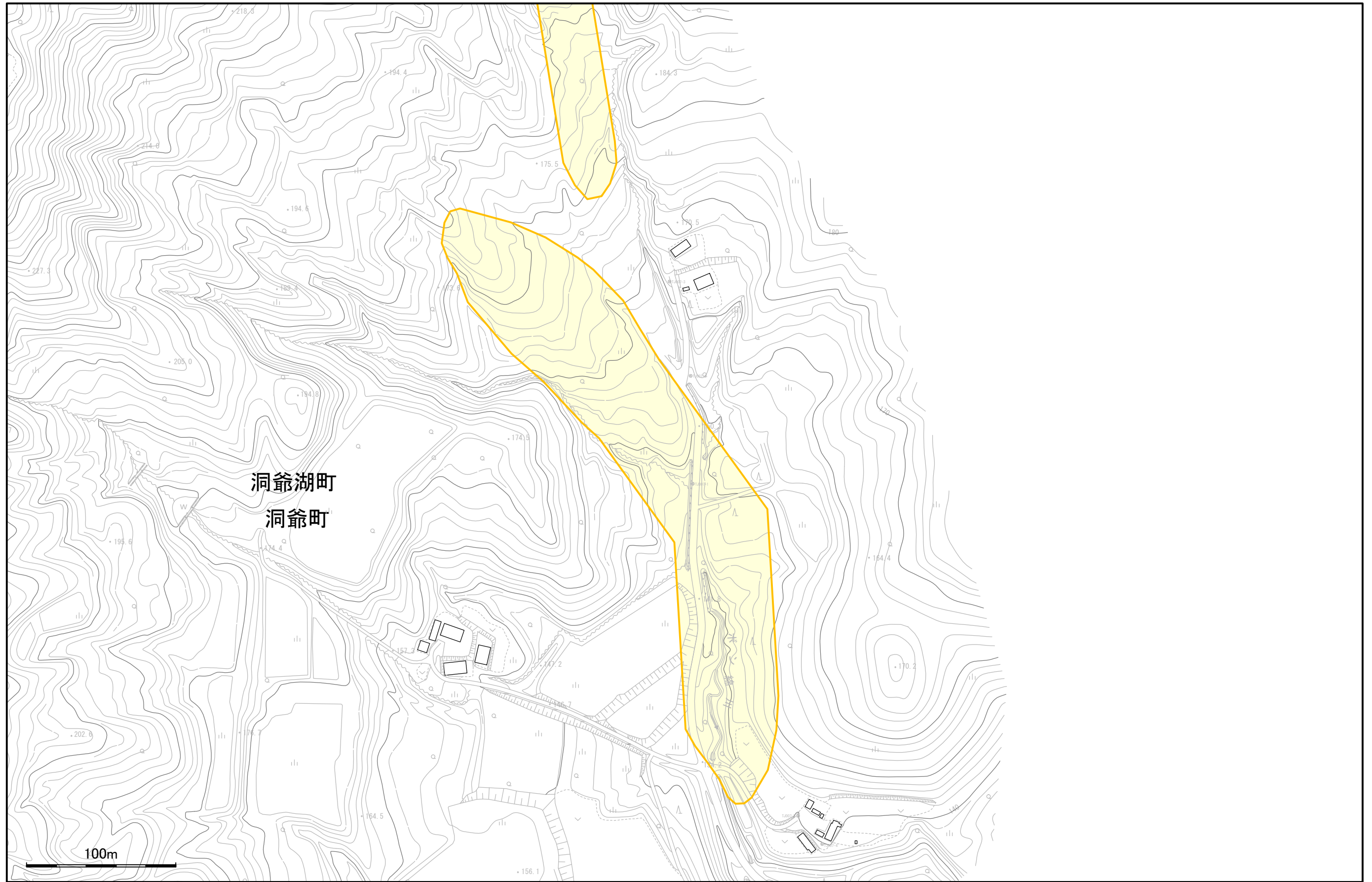



# 土砂災害警戒区域等の指定の公示に係る図書(その2)



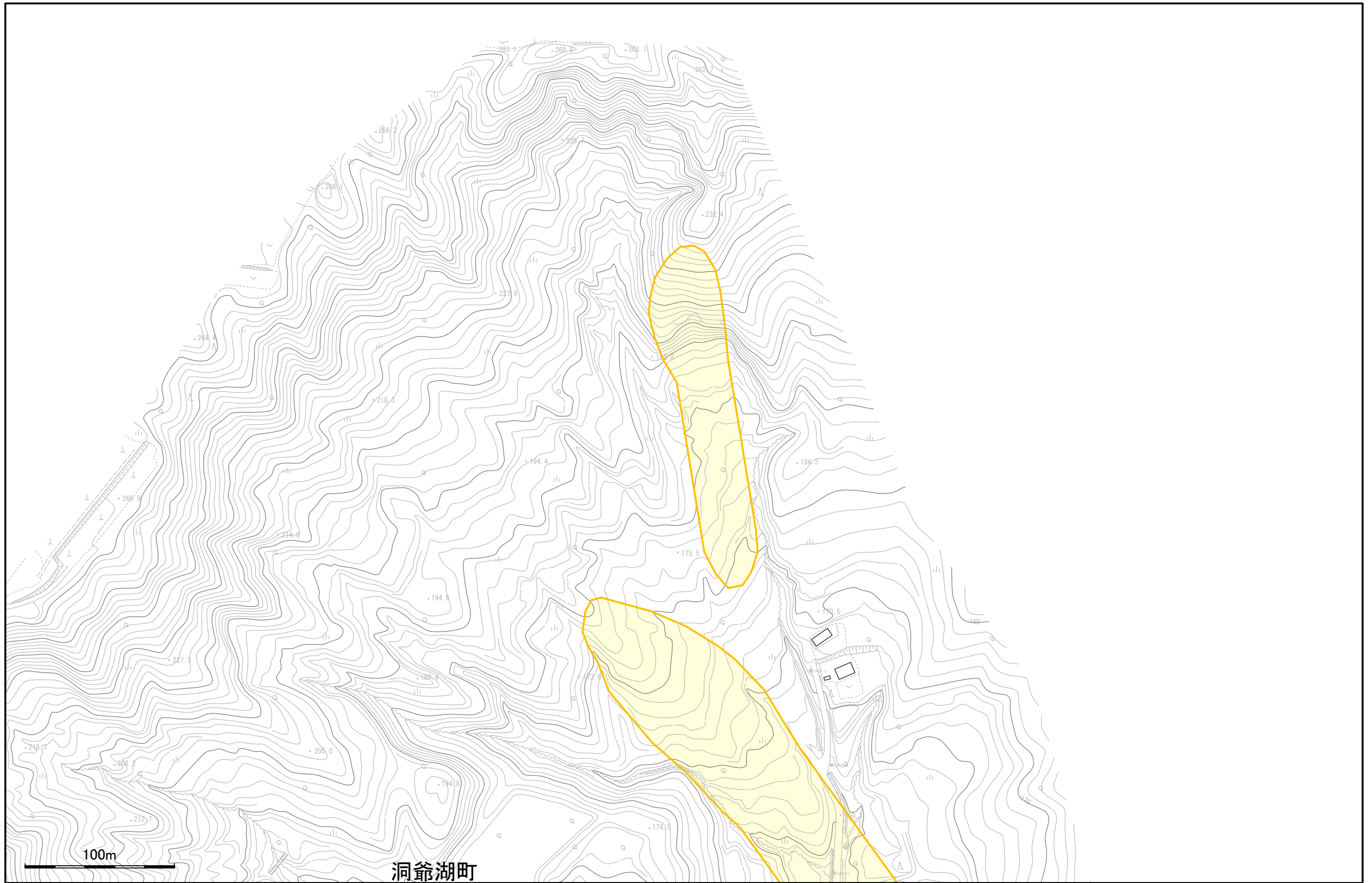
様式-2(地) 土砂災害警戒区域図	土砂災害防止法施行令第二条の基準に該当する区域		N 縮尺 1:4,000	自然現象の種類 地すべり	箇所番号 3-20-165
				告示番号	箇所名 洞爺
				告示年月日	所在地 虻田郡洞爺湖町洞爺町

# 土砂災害警戒区域等の指定の公示に係る図書(その2)



様式-2(地) 土砂災害警戒区域図	土砂災害防止法施行令第二条の基準に該当する区域		N	自然現象の種類	地すべり	箇所番号	3-20-165
			縮尺	告示番号		箇所名	洞爺
			1:2,500	告示年月日		所在地	虻田郡洞爺湖町洞爺町

# 土砂災害警戒区域等の指定の公示に係る図書(その2)



様式-2 (地)  
土砂災害警戒区域図

土砂災害防止法施行令第二条の基準に該当する区域



N

自然現象  
の種類

地すべり

箇所番号 3-20-165

告示番号

箇所名 洞爺

縮尺

告示年月日

所在地 虻田郡洞爺湖町洞爺町

1:2,500