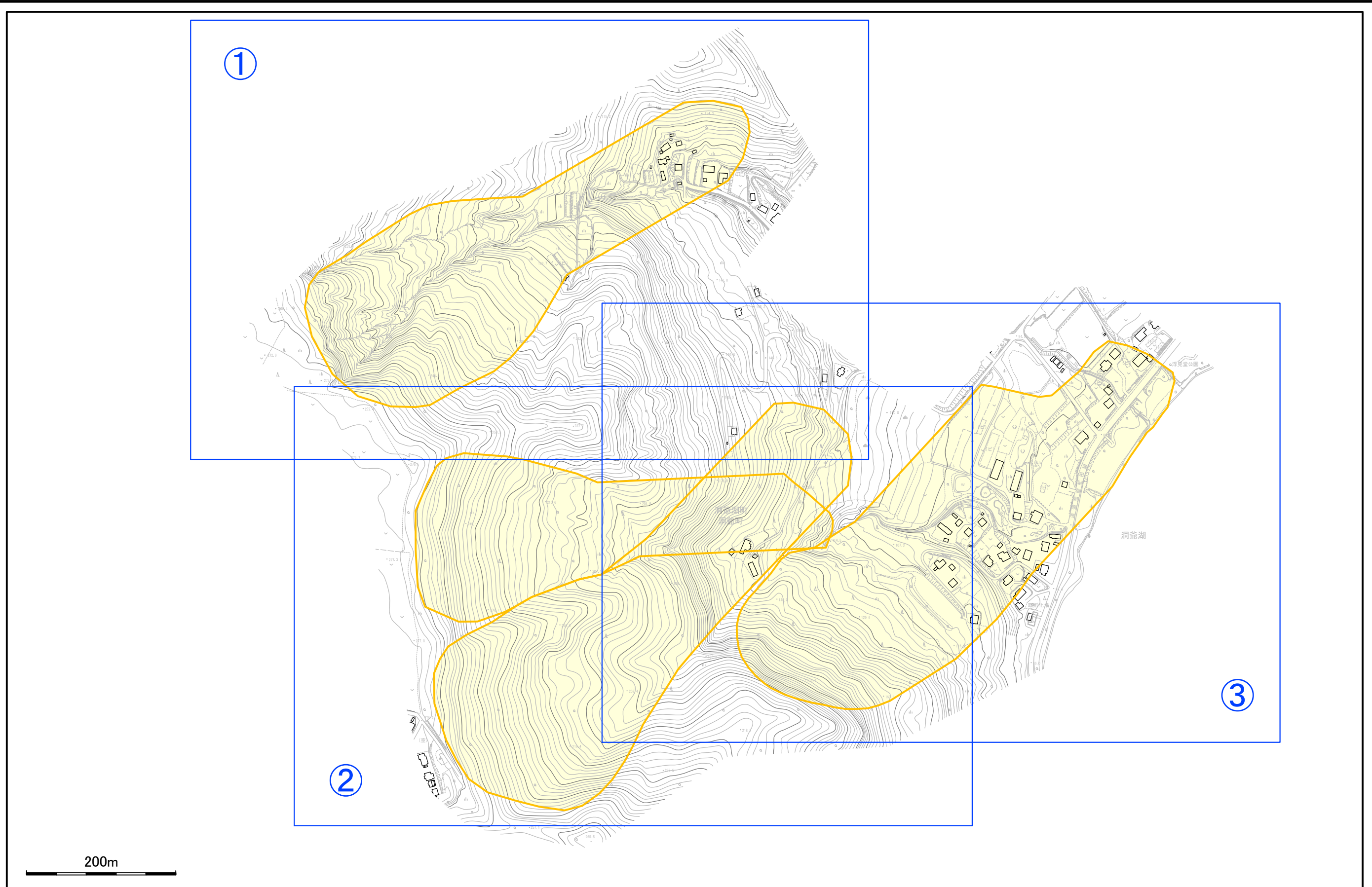


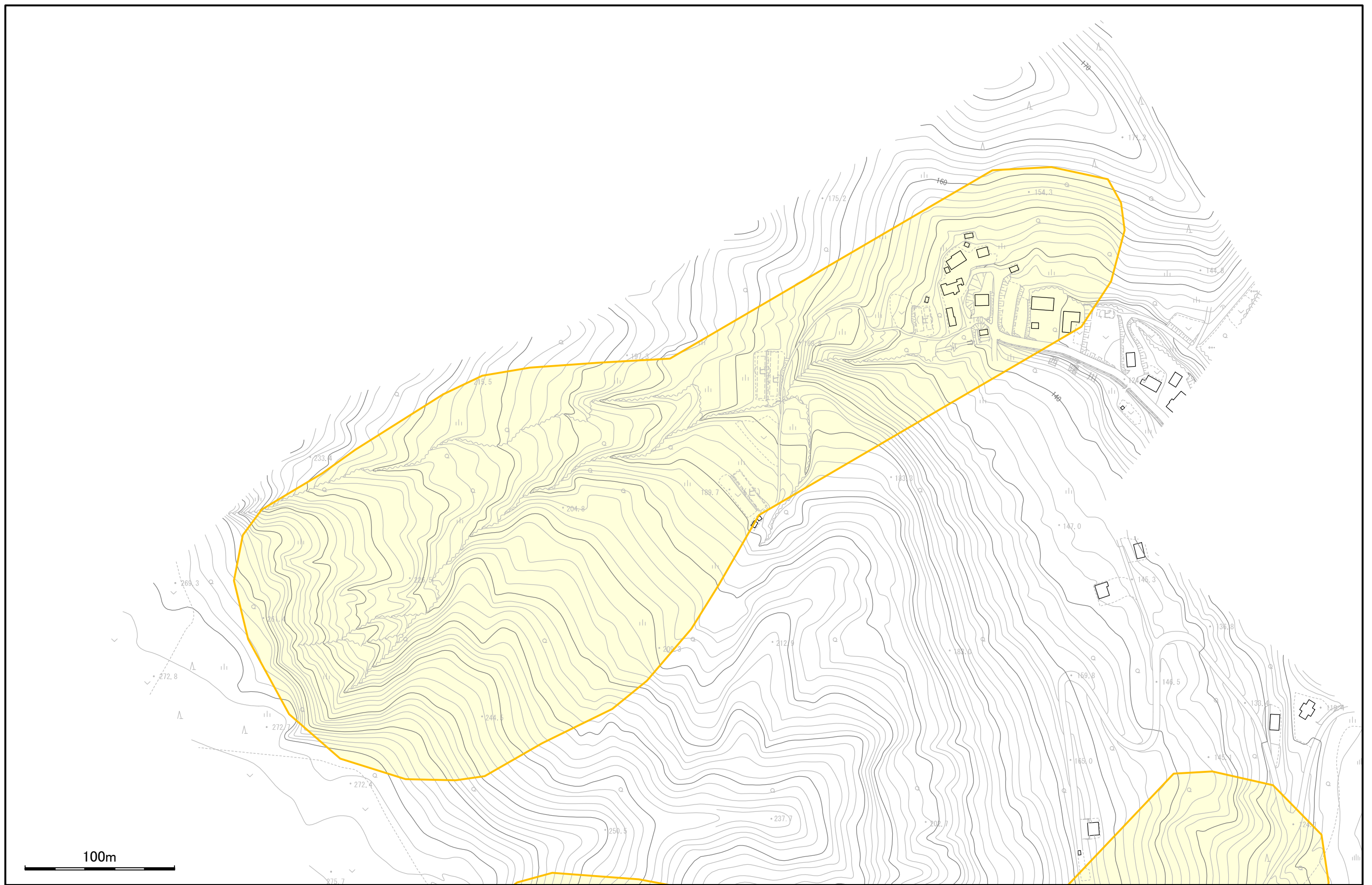
土砂災害警戒区域等の指定の公示に係る図書(その2)




様式-2 (地) 土砂災害警戒区域図	土砂災害防止法施行令第二条の基準に該当する区域		N 縮尺 1:5,000	自然現象の種類 地すべり	箇所番号 3-21-166
				告示番号	箇所名 曙(1)
				告示年月日	所在地 虻田郡洞爺湖町洞爺町、旭浦

土砂災害警戒区域等の指定の公示に係る図書(その2)

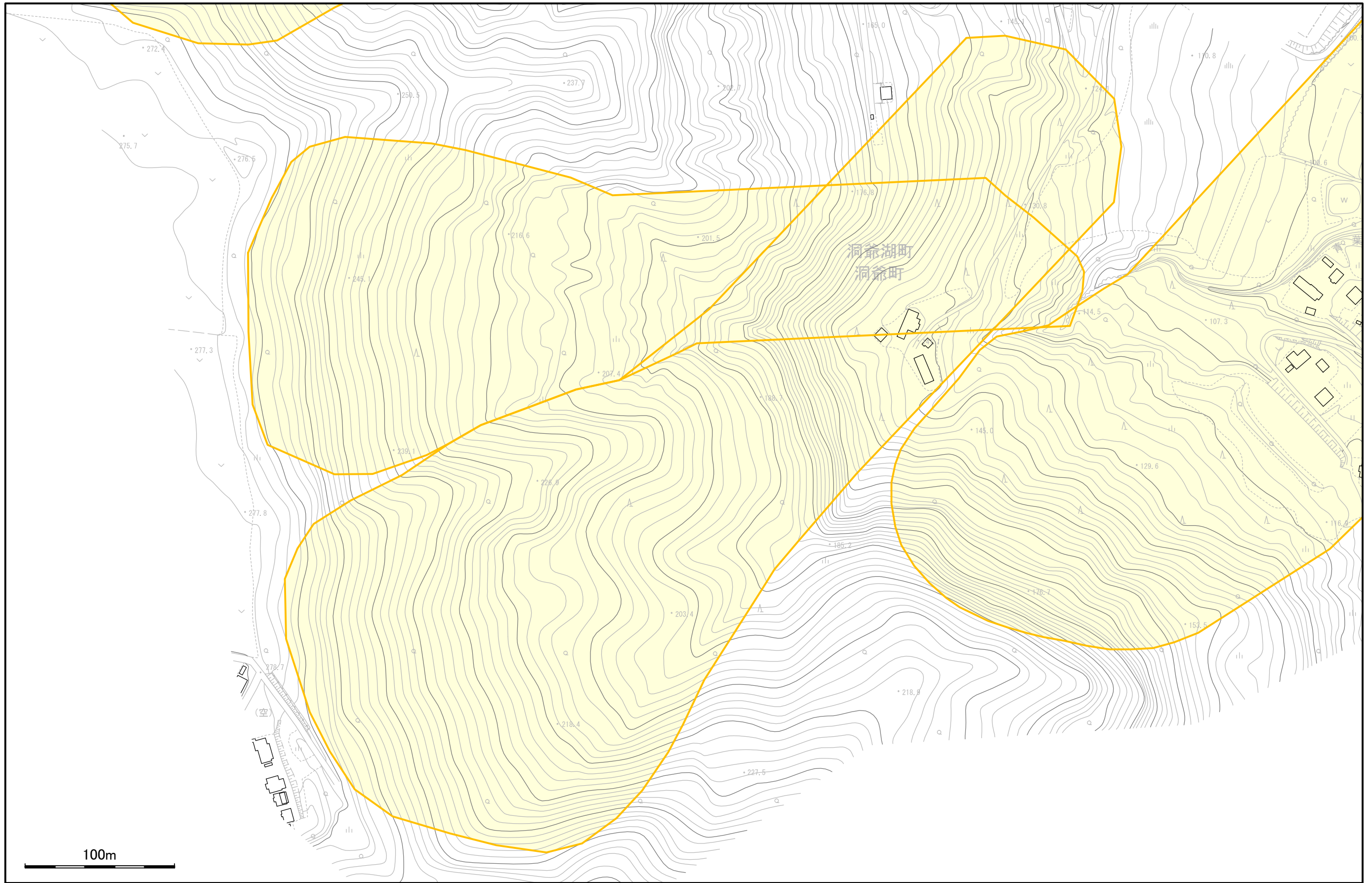
①



様式-2(地) 土砂災害警戒区域図	土砂災害防止法施行令第二条の基準に該当する区域		N	自然現象の種類	地すべり	箇所番号	3-21-166
			縮尺	告示番号		箇所名	曙(1)
			1:2,500	告示年月日		所在地	虻田郡洞爺湖町洞爺町、旭浦

土砂災害警戒区域等の指定の公示に係る図書(その2)

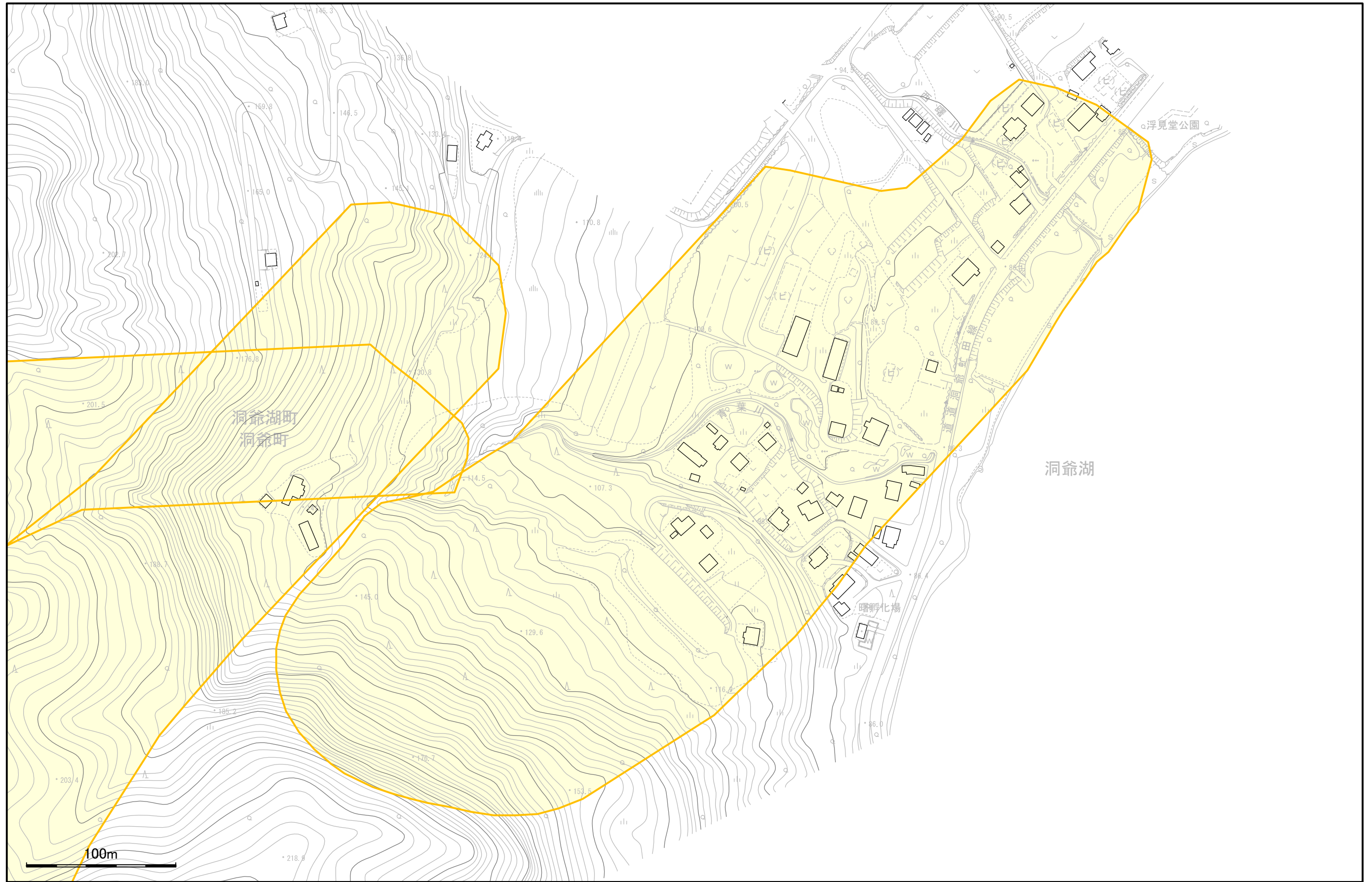
②




様式-2 (地) 土砂災害警戒区域図	土砂災害防止法施行令第二条の基準に該当する区域		N	自然現象の種類	地すべり	箇所番号	3-21-166
			縮尺	告示番号		箇所名	曙(1)
			1:2,500	告示年月日		所在地	虻田郡洞爺湖町洞爺町、旭浦

土砂災害警戒区域等の指定の公示に係る図書(その2)

③



様式-2 (地) 土砂災害警戒区域図	土砂災害防止法施行令第二条の基準に該当する区域		自然現象の種類 地すべり	箇所番号 3-21-166
		縮尺 1:2,500	告示番号 曙(1)	箇所名 曙(1)
			告示年月日	所在地 虻田郡洞爺湖町洞爺町、旭浦