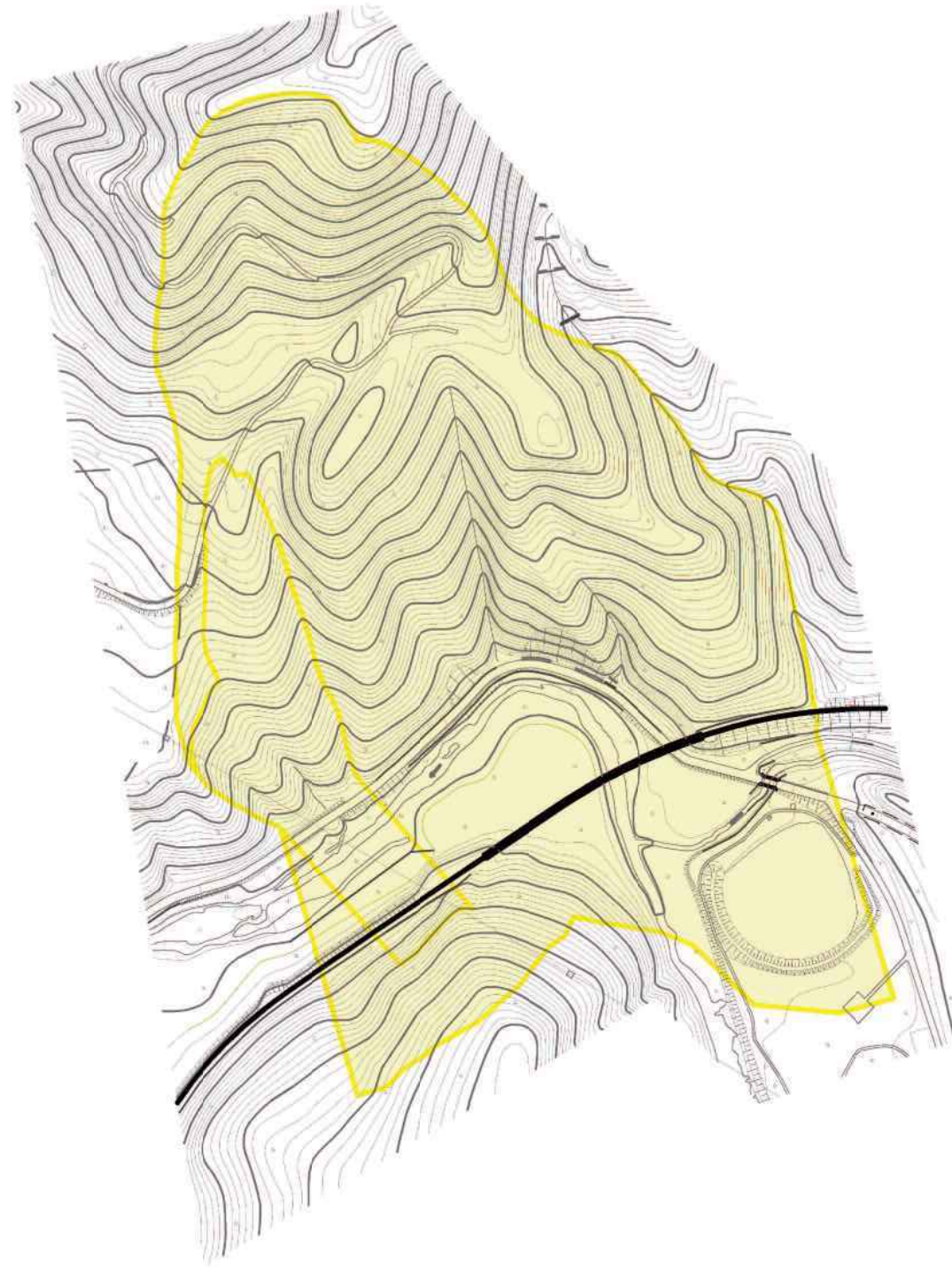
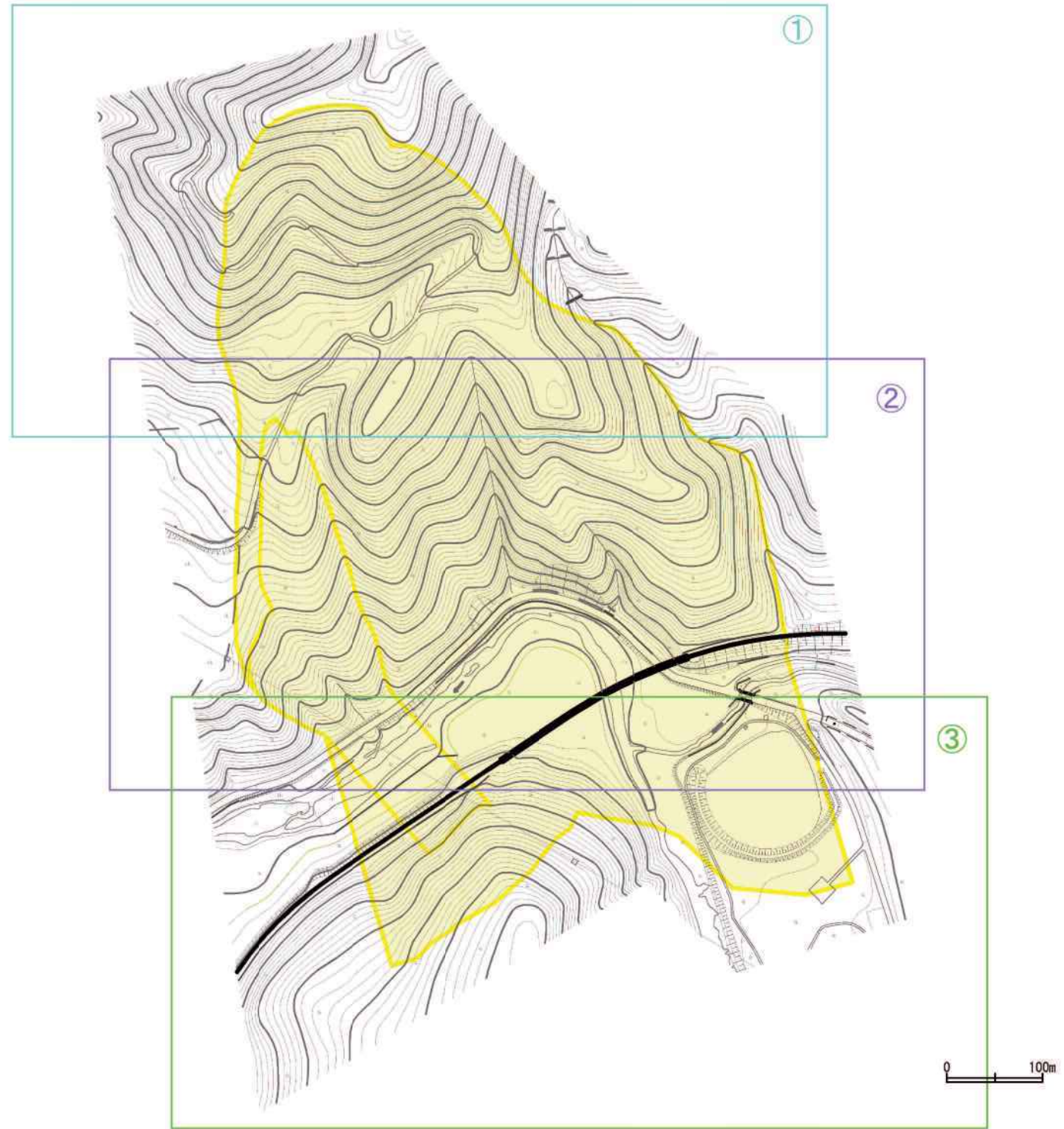


土砂災害警戒区域等の指定の公示に係る図書（その2）



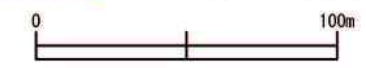
様式-2(地) 土砂災害警戒区域・土砂災害特別警戒区域図	土砂災害防止法施工令第二条の 基準に該当する区域		N 	自然現象 の種類	地すべり	箇所番号	4-21-243	箇所名	金山
	土砂災害防止法施工令第三条の 基準に該当する区域			縮尺 1:6000	告示番号		地すべり区域名		
					告示年月日		所在地	空知郡南富良野町字金山	

土砂災害警戒区域等の指定の公示に係る図書（その2）



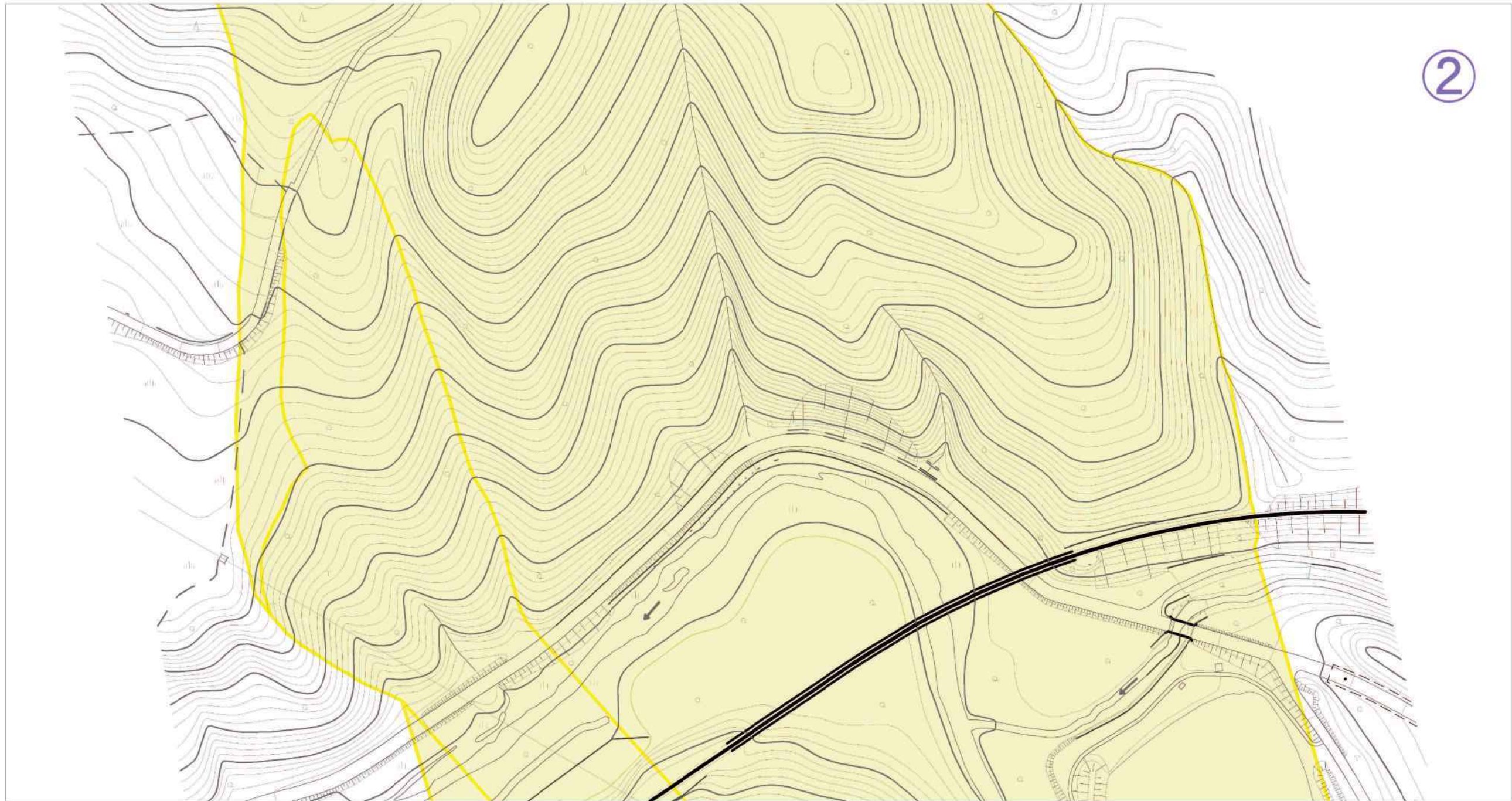
様式-2(地) 土砂災害警戒区域・土砂災害特別警戒区域図	土砂災害防止法施工令第二条の 基準に該当する区域		 縮尺 1:6000	自然現象 の種類	地すべり	箇所番号	4-21-243	箇所名	金山	
	土砂災害防止法施工令第三条の 基準に該当する区域			告示番号	告示年月日	地すべり区域名	所在地	空知郡南富良野町字金山		

土砂災害警戒区域等の指定の公示に係る図書（その2）



様式-2(地) 土砂災害警戒区域・土砂災害特別警戒区域図	土砂災害防止法施工令第二条の 基準に該当する区域		N 	自然現象 の種類	地すべり	箇所番号	4-21-243	箇所名	金山
	土砂災害防止法施工令第三条の 基準に該当する区域			縮尺 1:2,500	告示番号		地すべり区域名		
					告示年月日		所在地	空知郡南富良野町字金山	

土砂災害警戒区域等の指定の公示に係る図書（その2）

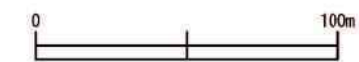


②



様式-2(地) 土砂災害警戒区域・土砂災害特別警戒区域図	土砂災害防止法施工令第二条の 基準に該当する区域		N 	自然現象 の種類	地すべり	箇所番号	4-21-243	箇所名	金山
	土砂災害防止法施工令第三条の 基準に該当する区域			縮尺 1:2,500	告示番号		地すべり区域名		
					告示年月日		所在地	空知郡南富良野町字金山	

土砂災害警戒区域等の指定の公示に係る図書（その2）



様式-2(地) 土砂災害警戒区域・土砂災害特別警戒区域図	土砂災害防止法施工令第二条の 基準に該当する区域		N 	自然現象 の種類	地すべり	箇所番号	4-21-243	箇所名	金山
	土砂災害防止法施工令第三条の 基準に該当する区域			縮尺 1:2,500	告示番号		地すべり区域名		
					告示年月日		所在地	空知郡南富良野町字金山	