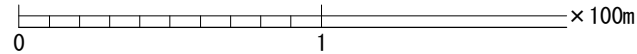
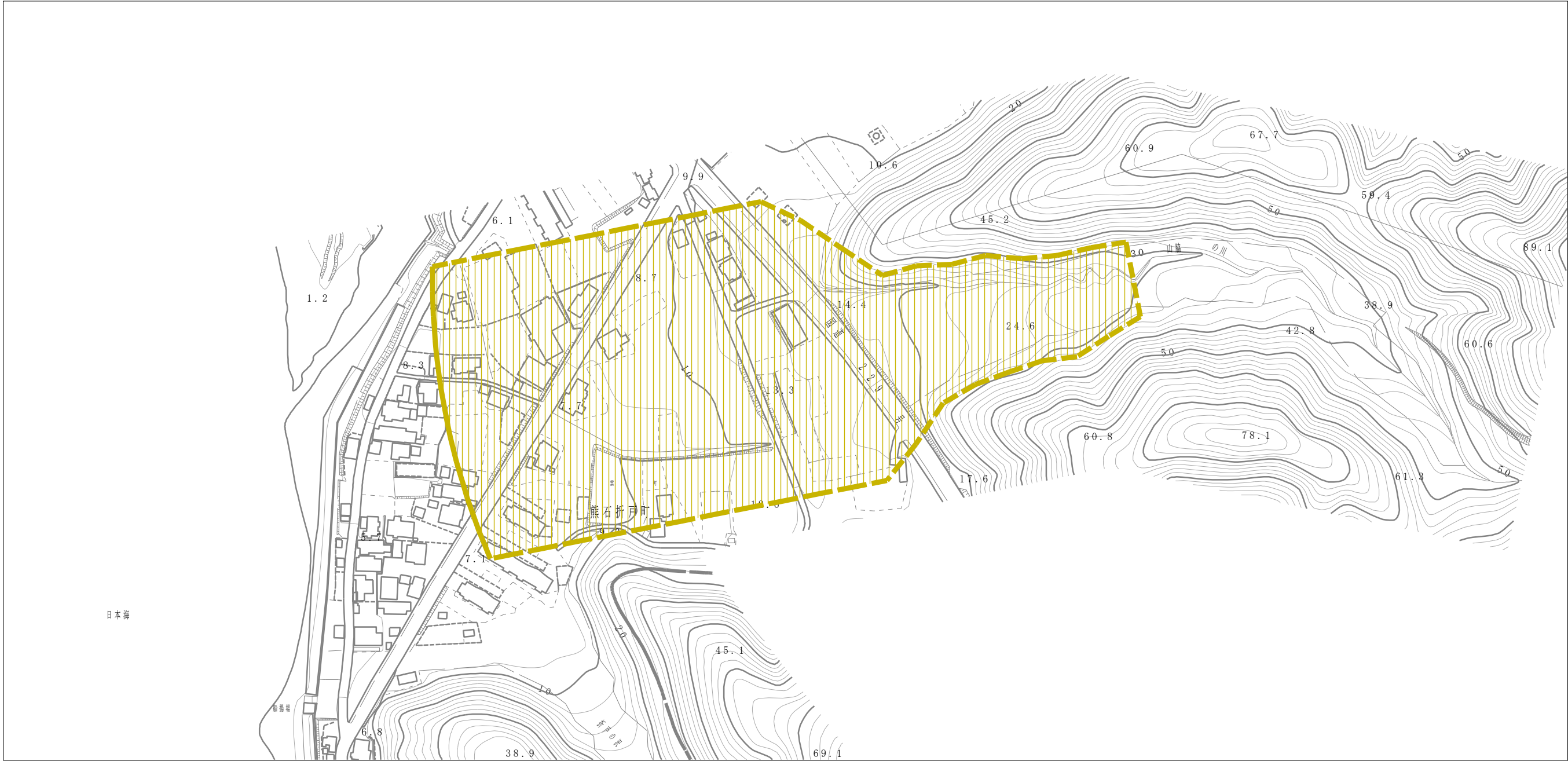





土砂災害警戒区域等の指定の公示に係る図書（その2）



様式-2 (土) 土砂災害警戒区域・土砂災害特別警戒区域 区域図	土砂災害防止法施行令第二条の基準に該当する区域		自然現象 の種類 土石流	溪流番号	I-24-0370
	土砂災害防止法施行令第三条の基準に該当する区域			告示番号 告示年月日	溪流名
	土砂災害防止法施行令第三条の基準に該当する区域		縮尺 1:2,500		所在地
	それ以外の区域	