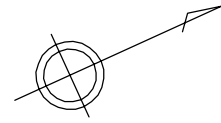


土砂災害警戒区域等図

土石流	溪流番号	I-24-0980	溪流名	新栄町沢川
-----	------	-----------	-----	-------

全域 都市計画区域
全域 宅地造成区域



凡例

土砂災害警戒区域等

- : 危険のおそれのある土地
- : 著しい危険のおそれのある土地
- : 土石流の高さが1mを超え、土石流のX=-235.0、流体力が50kN/m²を超える区域
- : 土石流の高さが1mを超え、土石流の流体力が50kN/m²以下の区域

避難対象建造物

人家等

- 危険のおそれのある土地
- : 構造区分なし
- 著しい危険のおそれのある土地
- : 非木造
 - : 1F非木造
 - : 木造

公共的建物

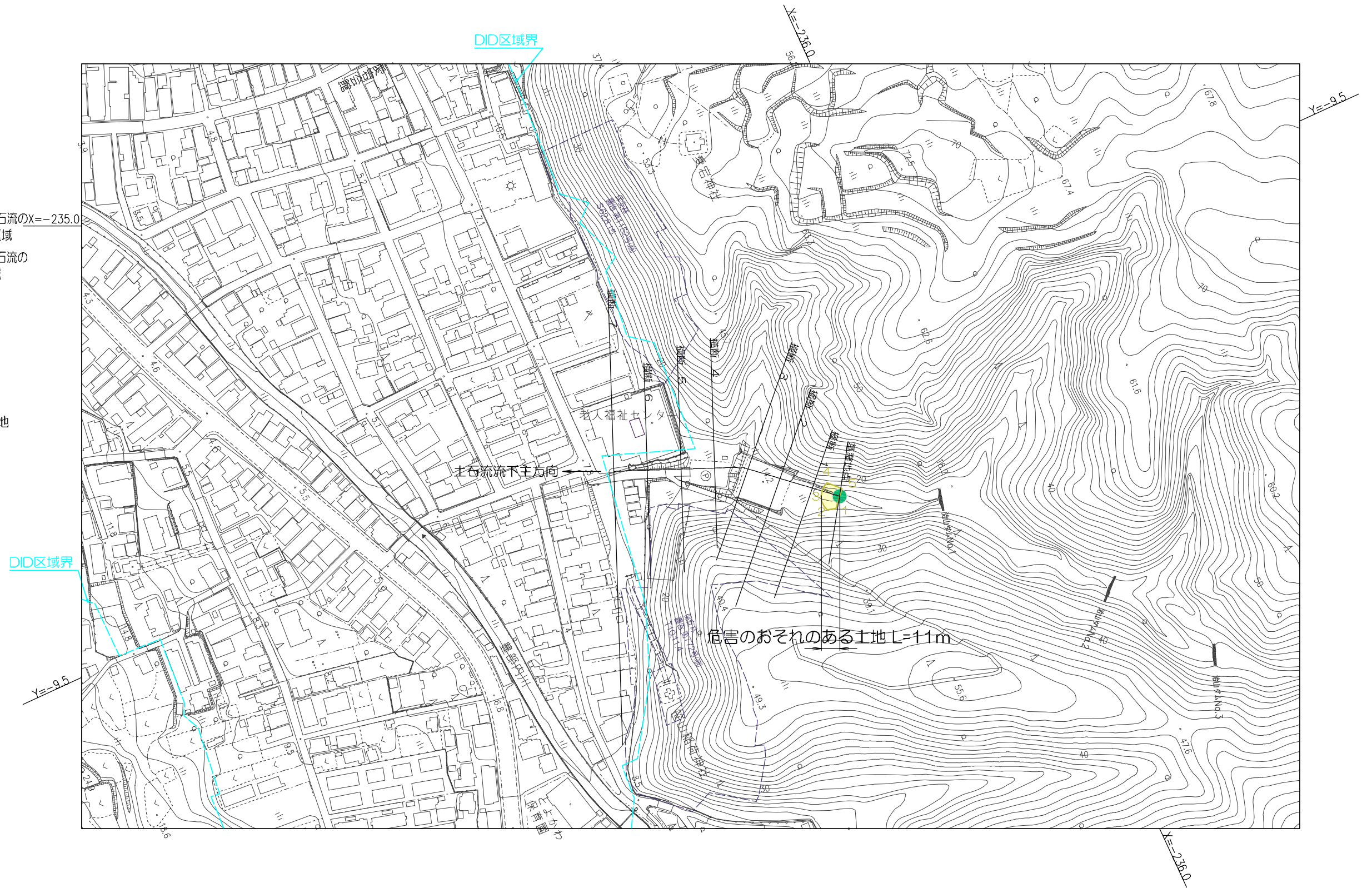
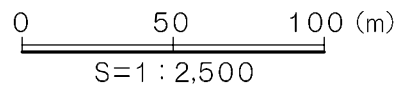
- : 非木造
- : 1F非木造
- : 木造

災害時要援護者施設

- : 非木造
- : 1F非木造
- : 木造

その他

- : 基準地点
- : 他法令区域
- 観測所名 : 雨量計
- 計測機器名 : 計測機器



土砂災害警戒区域等図

使用資料	江差町都市計画図	N05-2, N05-3(平成4年度)	作成年度	平成19年3月
------	----------	---------------------	------	---------