

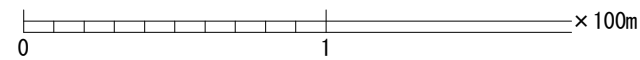
土砂災害警戒区域等の指定の公示に係る図書 (INDEX)



Nonscale

INDEX	土砂災害防止法施行令第二条の基準に該当する区域		N 縮尺 Nonscale	自然現象の種類	土石流	溪流番号	II-15-0700
	土砂災害防止法施行令第三条の基準に該当する区域			告示番号		溪流名	ハチノハラ川
	それ以外の区域			告示年月日		所在地	虻田郡真狩村字向丘, 字黒田

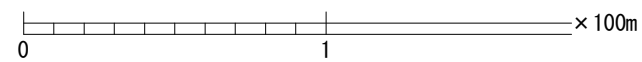
土砂災害警戒区域等の指定の公示に係る図書（その2）



インデックス内①

様式-2 (土) 土砂災害警戒区域・土砂災害特別警戒区域 区域図	土砂災害防止法施行令第二条の基準に該当する区域		N 縮尺 1:2,500	自然現象の種類	土石流	溪流番号	II-15-0700
	土砂災害防止法施行令第三条の基準に該当する区域			告示番号		溪流名	ハチノハラ川
	それ以外の区域			告示年月日		所在地	虻田郡留寿都村字向丘、字黒田

# 土砂災害警戒区域等の指定の公示に係る図書（その2）

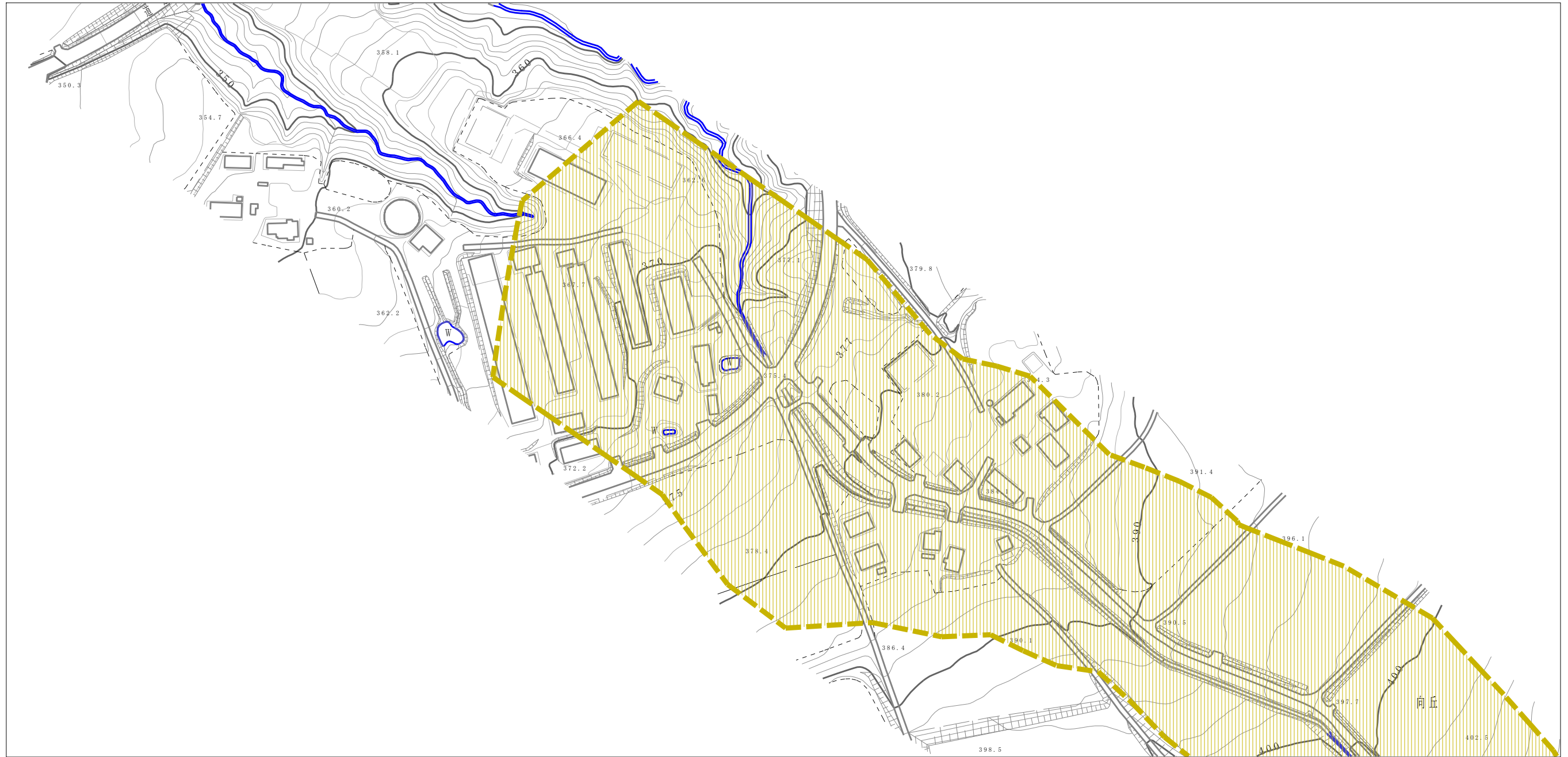


インデックス内②

様式-2 (土) 土砂災害警戒区域・土砂災害特別警戒区域 区域図	土砂災害防止法施行令第二条の基準に該当する区域		N 縮尺 1:2,500	自然現象の種類	土石流	溪流番号	II-15-0700
	土砂災害防止法施行令第三条の基準に該当する区域			告示番号		溪流名	ハチノハラ川
	それ以外の区域			告示年月日		所在地	虻田郡留寿都村字向丘、字黒田



# 土砂災害警戒区域等の指定の公示に係る図書（その2）



0 1 × 100m

インデックス内③

様式-2 (土) 土砂災害警戒区域・土砂災害特別警戒区域 区域図	土砂災害防止法施行令第二条の基準に該当する区域		N 縮尺 1:2,500	自然現象の種類	土石流	溪流番号	II-15-0700
	土砂災害防止法施行令第三条の基準に該当する区域			告示番号		溪流名	ハチノハラ川
	それ以外の区域			告示年月日		所在地	虻田郡留寿都村字向丘、字黒田