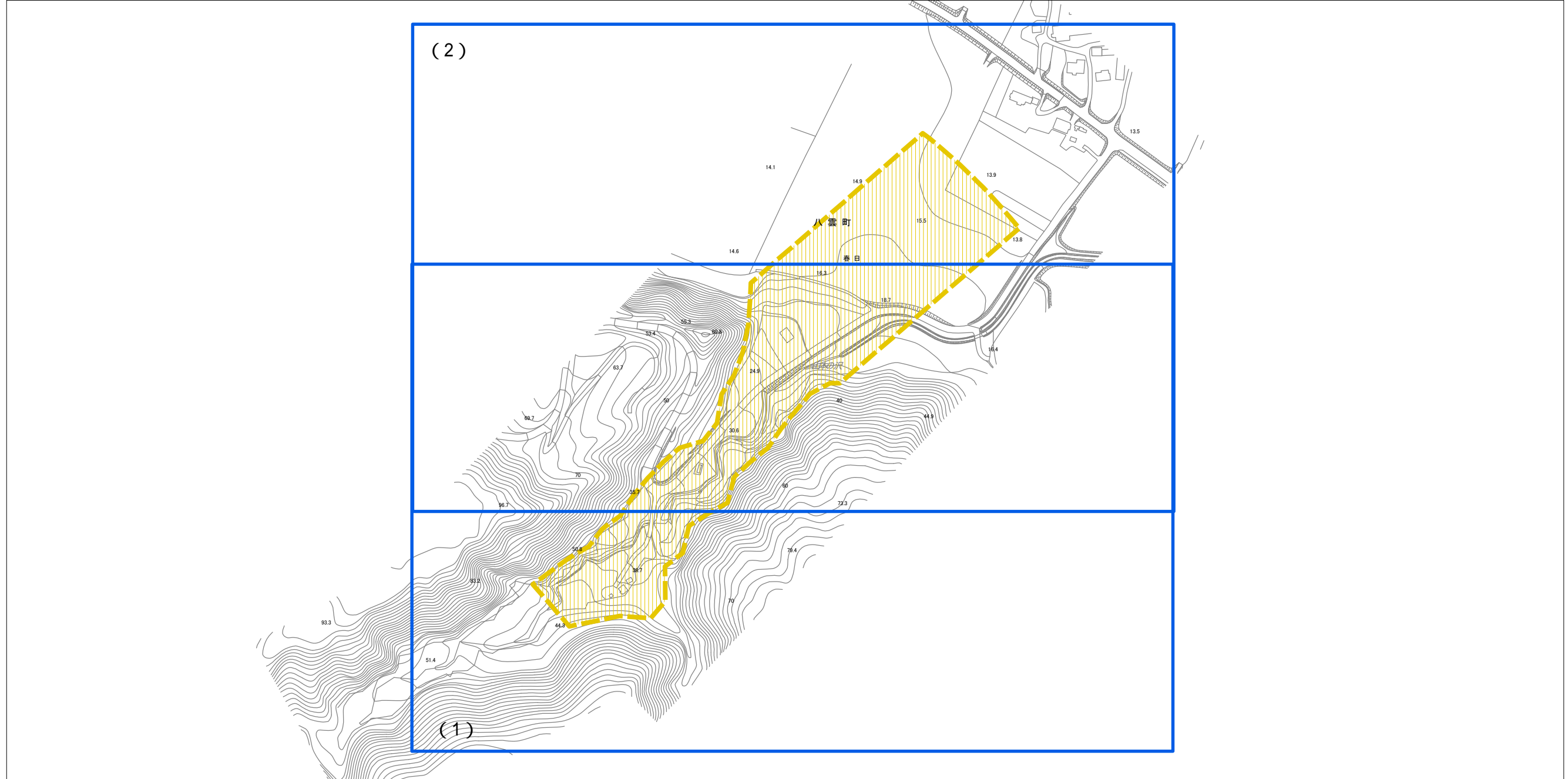


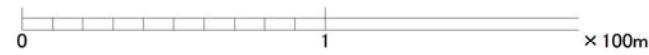
土砂災害警戒区域等の指定の公示に係る図書（その2）



インデックス

様式-2（土） 土砂災害警戒区域・土砂災害特別警戒区域 区域図	土砂災害防止法施行令第二条の基準に該当する区域		N  縮尺 1:4,000	自然現象の種類	土石流	溪流番号	II-23-0250
	土砂災害防止法施行令第三条の基準に該当する区域			告示番号		溪流名	山本の沢
	それ以外の区域			告示年月日		所在地	二海郡八雲町春日

土砂災害警戒区域等の指定の公示に係る図書（その2）







インデックス内(1)

様式-2(土) 土砂災害警戒区域・土砂災害特別警戒区域 区域図	土砂災害防止法施行令第二条の基準に該当する区域		N 縮尺 1:2,500	自然現象の種類	土石流	溪流番号	II-23-0250
	土砂災害防止法施行令第三条の基準に該当する区域			告示番号		溪流名	山本の沢
	それ以外の区域			告示年月日		所在地	二海郡八雲町春日

土砂災害警戒区域等の指定の公示に係る図書（その2）



インデックス内(2)

様式-2(土) 土砂災害警戒区域・土砂災害特別警戒区域 区域図	土砂災害防止法施行令第二条の基準に該当する区域		N  縮尺 1:2,500	自然現象の種類	土石流	溪流番号	II-23-0250
	土砂災害防止法施行令第三条の基準に該当する区域			告示番号		溪流名	山本の沢
	それ以外の区域			告示年月日		所在地	二海郡八雲町春日