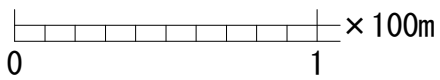
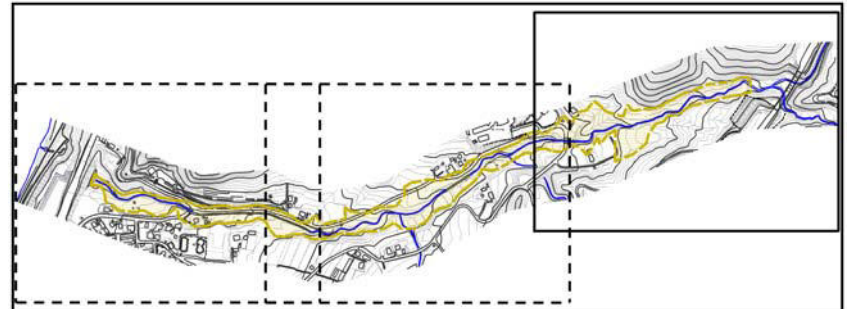


土砂災害警戒区域等の指定の公示に係る図書（その2）



インデックス



様式-2 (土)

土砂災害警戒区域・土砂災害特別警戒区域
区域図

土砂災害防止法施行令第二条の基準に該当する区域

土砂災害防止
法施行令第三
条の基準に該
当する区域

土石流の高さが1mを超える場合、土石等の
移動による力が50kN/m²を超える区域

土石流の高さが1mを超える場合、土石等の
移動による力が50kN/m²以下の区域

それ以外の区域



縮尺
1:2,500

自然現象
の種類

告示番号

告示年月日

土石流

溪流番号

溪流名

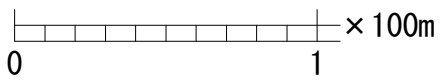
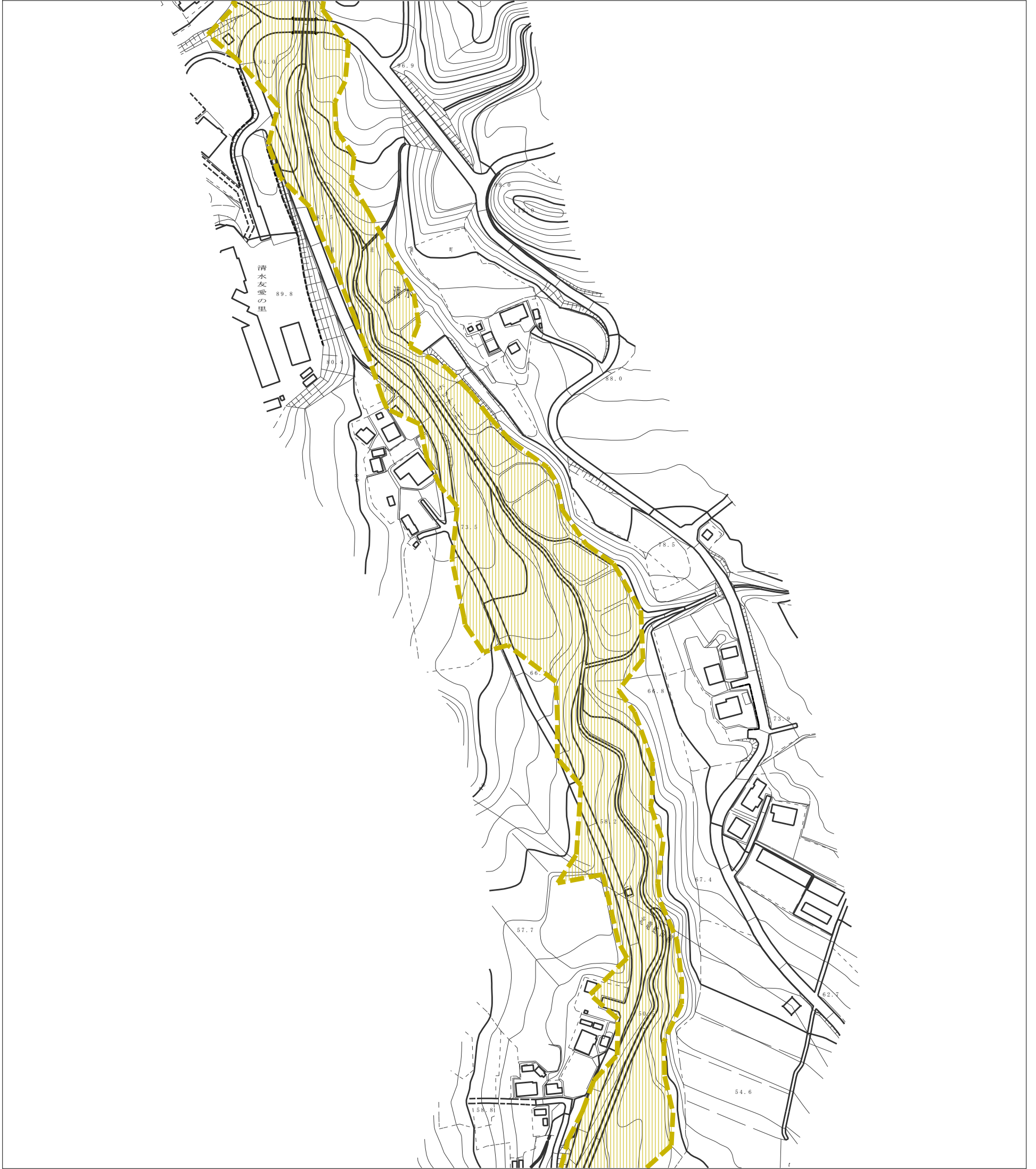
所在地

II-32-0440

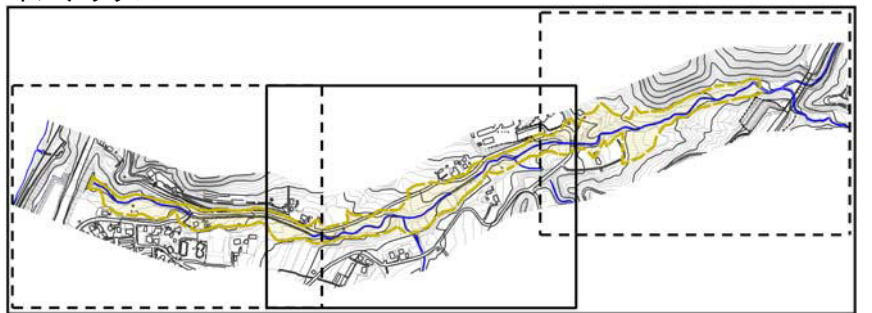
フレナイ川

虻田郡洞爺湖町清水

土砂災害警戒区域等の指定の公示に係る図書（その2）



インデックス



様式-2 (土)

土砂災害警戒区域・土砂災害特別警戒区域
区域図

土砂災害防止法施行令第二条の基準に該当する区域



土砂災害防止
法施行令第三
条の基準に該
当する区域

- 土石流の高さが1mを超える場合、土石等の移動による力が50kN/m²を超える区域
- 土石流の高さが1mを超える場合、土石等の移動による力が50kN/m²以下の区域
- それ以外の区域



縮尺
1:2,500



自然現象
の種類

告示番号

告示年月日

土石流

溪流番号

溪流名

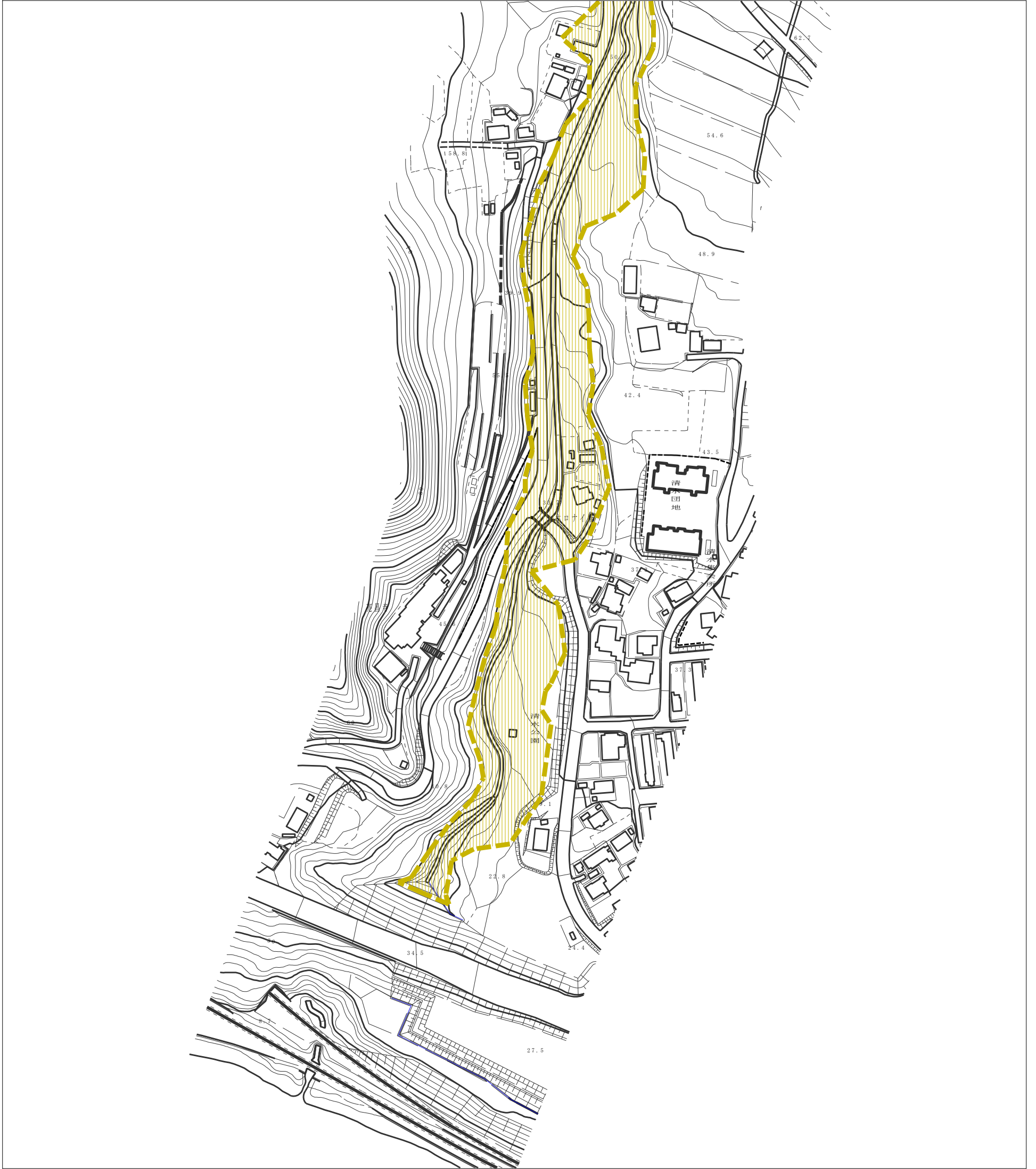
所在地

II-32-0440

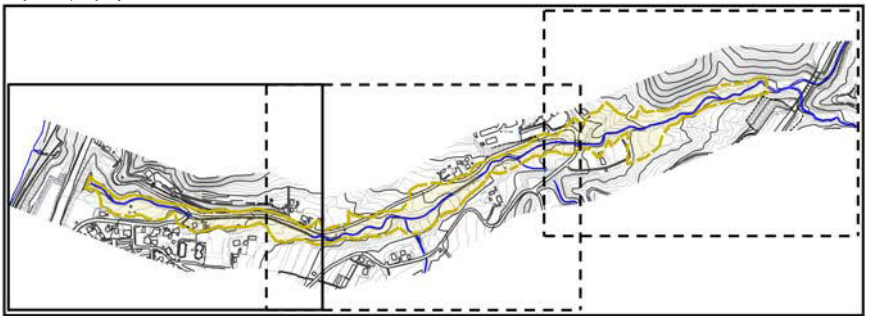
フレナイ川

虻田郡洞爺湖町清水

土砂災害警戒区域等の指定の公示に係る図書（その2）



インデックス



様式-2 (土) 土砂災害警戒区域・土砂災害特別警戒区域 区域図	土砂災害防止法施行令第二条の基準に該当する区域		N 縮尺 1:2,500	自然現象の種類	土石流	溪流番号	II-32-0440
	土砂災害防止法施行令第三条の基準に該当する区域			告示番号		溪流名	フレナイ川
	それ以外の区域			告示年月日		所在地	虻田郡洞爺湖町清水