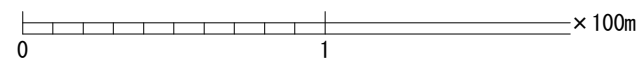





土砂災害警戒区域等の指定の公示に係る図書（その2）



| | | | | | | | |
|--|-------------------------|---|--------------------|---------|-----|------|------------|
| 様式-2 (土) 土砂災害警戒区域・土砂災害特別警戒区域 区域図 | 土砂災害防止法施行令第二条の基準に該当する区域 |  | N 縮尺 1:2,500 | 自然現象の種類 | 土石流 | 溪流番号 | II-75-0380 |
| | 土砂災害防止法施行令第三条の基準に該当する区域 |  | | 告示番号 | | 溪流名 | 北牧場の沢川 |
| | それ以外の区域 |  | | 告示年月日 | | 所在地 | 常呂郡佐呂間町字北 |