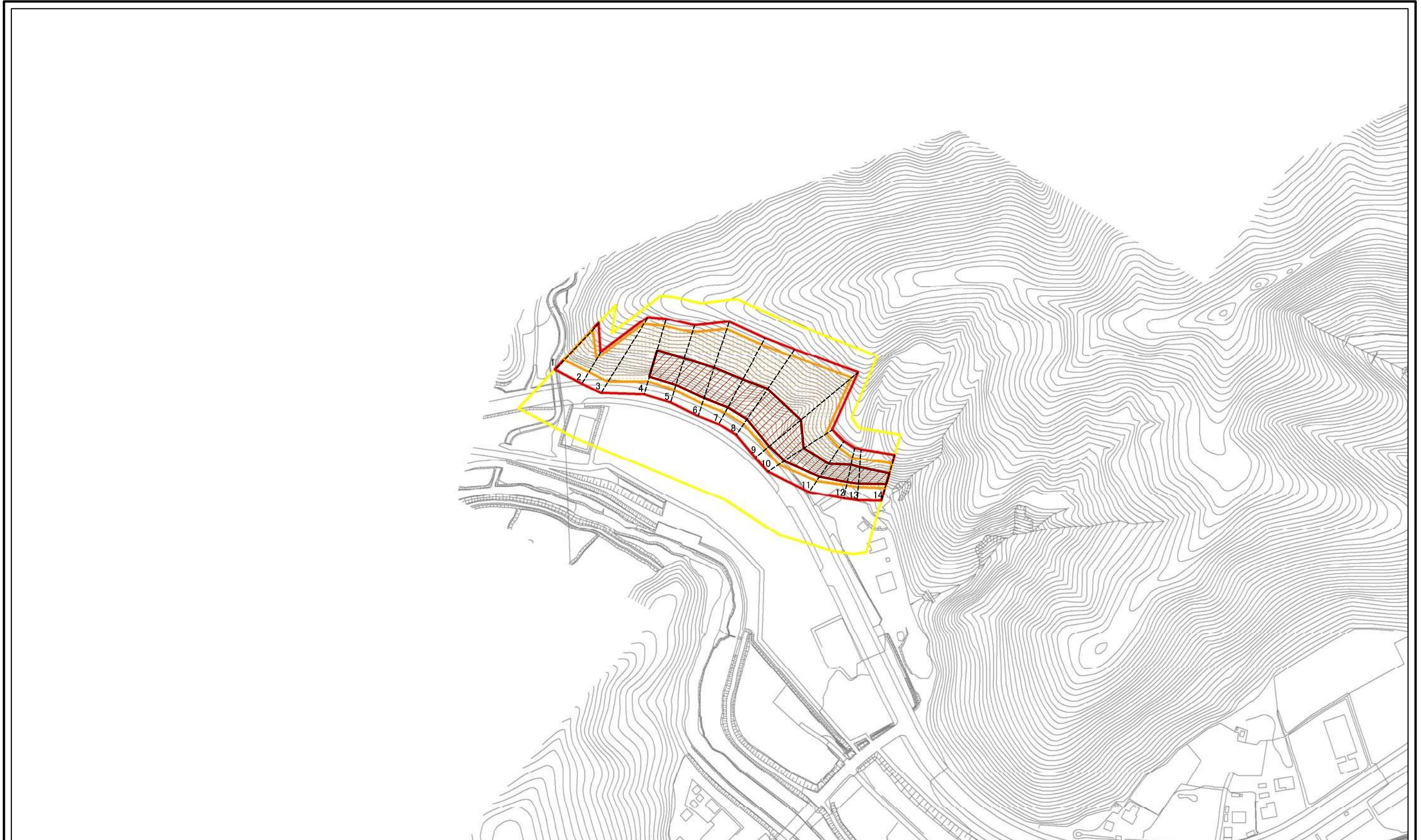





土砂災害警戒区域等の指定の公示に係る図書(その2)



0 25 50 100
m

図中の数字は横断測線番号を示す

様式-2(急) 土砂災害警戒区域・土砂災害特別警戒区域 区域図(その1)	土砂災害防止法施行令第二条の基準に該当する区域		N 縮尺 1:2,500	自然現象の種類	急傾斜地の崩壊	箇所番号	Ⅲ-0-242-242
	土砂災害防止法施行令第三条の基準に該当する区域			告示番号		箇所名	歌志内文珠32
	それ以外の区域			告示年月日		所在地	歌志内市字文珠、砂川市焼山